
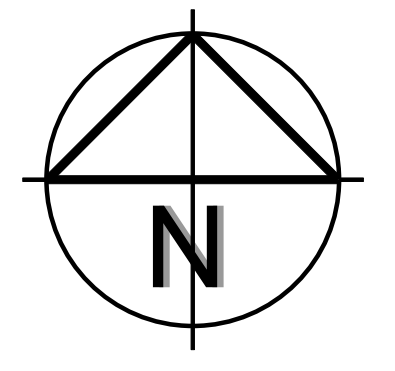


- Bestand:**
- Höhenhilfswinkel
  - Einfahrt
  - Laubbaum
  - Nadelbaum
  - Baum fällen
  - Schichtdeckel (rund)
  - Straßenablauf
  - Wasserschleier
  - Hydrant
  - Gasschieber
  - Holzmast
  - Kabelkasten OI
  - Kabelkasten UI
  - Bank
  - Straßenbeleuchtung
  - Amper
  - Verkehrsschild
  - Stationstafel
  - Höhen
  - Mauer
  - Zaun
  - Hecke
  - Höhenlinien
  - Bohransatzpunkt
  - Querneigung
  - Röhrwasserkanal
  - Schmutzwasserkanal
  - Schmutzwasserdruckleitung
  - RW-Schacht
  - StW-Schacht
  - Einfahrt
- Planung:**
- Asphalt
  - Asphalt Deckensanierung
  - Betonsteinpflaster 21/10.5/8, grau
  - Betonsteinpflaster 21/10.5/8, anthrazit
  - Bankett
  - Böschung Dämm
  - Grünanlage
  - Noppenplatte 30/30/6, weiß
  - Rippplatte 30/30/6, weiß
  - 2-reihige Rinne 16/16/14, grau
  - Winkelstütze
  - Hochbord 12/15/30 grau
  - Übergangsstreifen (Absenker), Übergang auf 1/2 m
  - Rundbord r=2 15/22 grau
  - Tailbord r=5 15/22 grau
  - Flachbordstirn
  - Tastbord
  - Rollbord
  - Fahrbahnrand
  - Bebauungsplanlinie
  - Querneigung
  - Tiefpunkt
  - Hochpunkt
  - Ausrundungshaltmesser
  - Nagelungsmesspunkt mit Angabe von Gefälle und Steigung in Prozent, und Länge der Gefälle-/Steigungstrecke
  - Straßenbeleuchtung
  - Leitpfosten
  - Straßenablauf 30/50



**NUR FÜR AUSSCHREIBUNG**

Hinweis:

|  |
|--|
|  |
|  |
|  |
|  |

Bauherr: **Gemeinde Hilter a.T.W.**  
Landkreis Osnabrück

Osnabrücker Str. 1  
49176 Hilter a.T.W.  
Tel.: 05424 2318-0  
Fax: 05424 2318-33  
E-Mail: info@hilteraw.de  
www.hilter.de

| Nr. | Art der Änderung | Datum | Zeichen |
|-----|------------------|-------|---------|
| 3   |                  |       |         |
| 2   |                  |       |         |
| 1   |                  |       |         |

# AUSFÜHRUNGSPLANUNG

Straßenbauverwaltung Gemeinde Hilter a.T.W.      Unterlage / Blatt-Nr.: 5 / 1 (2)

L 95 / 90 / 3,535 - 3,696      Lageplan

Straße / Abschn.-Nr. / Station:      Maßstab: 1: 250

PROJIS-Nr.:      PROJIS-Nr.:

## Linksabbiegerspur Ebbendorfer Straße - L 95

**Aufgestellt:**  
Hilter, den .....

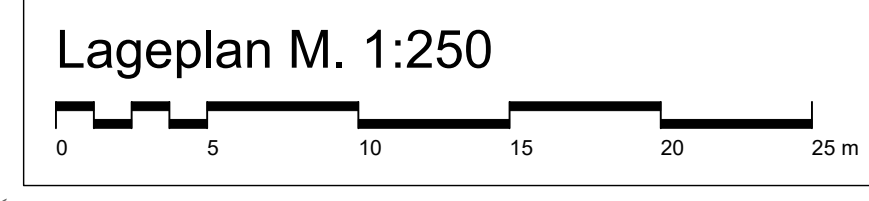
**Geprüft und Genehmigt:**  
Osnabrück, den .....

im Auftrage: .....

im Auftrage: .....

Topographie  
Vermessung:  
terrestrisch  
lkt St 2021-11  
Festpunktbestimmung GNSS  
Lageynsystem ETRIS89  
Höhenystem NNH (DHN 2016)

Kartengrundlage  
Stand: 2021-07



- Bestand:**
- Höhenhilfswinkel
  - Einfahrt
  - Laubbaum
  - Nadelbaum
  - Baum fallen
  - Schachtedeckel (rund)
  - Straßenablauf
  - Wasserschieber
  - Hydrant
  - Gasschieber
  - Holzmast
  - Stahlrohrmast
  - Kabelkasten OI
  - Kabelkasten UI
  - Bank
  - Straßenbeleuchtung
  - Ampel
  - Verkehrsschild
  - Ortstafel
  - Stationstafel
  - Höhen
  - Mauer
  - Zaun
  - Hecke
  - Höhenlinien
  - Bohransatzpunkt
  - Querneigung
  - Regenwasserkanal
  - Schmutzwasserkanal
  - Schmutzwasserdruckleitung
  - RW-Schacht
  - SW-Schacht
  - Einfahrt
- Planung:**
- Asphalt
  - Asphalt Deckensanierung
  - Betonsteinpflaster 21/10.5/8, grau
  - Betonsteinpflaster 21/10.5/8, anthrazit
  - Bankett
  - Böschung Damm
  - Grünanlage
  - Noppenplatte 30/30/8, weiß
  - Rippenplatte 30/30/8, weiß
  - 2-reihige Rinne 16/16/14, grau
  - Winkelstütze
  - Hochbord 12/15/30 grau
  - Übergangstein (Absenker), Übergang auf 1/2 m
  - Rundbord r=2 15/22 grau
  - Rundbord r=5 15/22 grau
  - Tiefbord 8/25 grau
  - Flachbordstein
  - Tastbord
  - Rollbord
  - Fahrbahnrand
  - Bebauungplangrenze
  - Querneigung
  - Tiefpunkt
  - Hochpunkt
  - Ausrundungshalbmesser
  - Neigungsbruchpunkt mit Angabe von Gefälle und Steigung in Prozent, und Länge der Gefälle-/Steigungsstrecke
  - Straßenbeleuchtung
  - Leitpfosten
  - Straßenablauf 30/50

**NUR FÜR AUSSCHREIBUNG**

Hinweis:

|  |  |
|--|--|
|  |  |
|  |  |
|  |  |

Bauherr:



**Gemeinde Hilter a.T.W.**  
Landkreis Osnabrück

Osnabrücker Str. 1  
49176 Hilter a.T.W.  
Tel.: 05424 2318-0  
Fax: 05424 2318-33  
E-Mail: info@hilteratw.de  
www.hilter.de

|     |                  |       |         |
|-----|------------------|-------|---------|
| 3   |                  |       |         |
| 2   |                  |       |         |
| 1   |                  |       |         |
| Nr. | Art der Änderung | Datum | Zeichen |

# AUSFÜHRUNGSPLANUNG

|   |                                  |
|---|----------------------------------|
| Straßenbauverwaltung Gemeinde Hilter a.T.W. | Unterlage / Blatt-Nr.: 5 / 2 (2) |
| L 95 / 90 / 3,535 - 3,696                   | Lageplan                         |
| Straße / Abschn.-Nr. / Station:             | Maßstab: 1:250                   |
| PROJIS-Nr.:                                 |                                  |

|  |  |
|--|--|
| <b>Linksabbiegerspur Ebbendorfer Straße - L 95</b>                 |  |
| <b>Aufgestellt:</b><br>Hilter, den .....<br>Gemeinde Hilter a.T.W. | <b>Geprüft und Genehmigt:</b><br>Osnabrück, den .....<br>Niedersächsische Landesbehörde für Straßenbau und Verkehr<br>-Geschäftsbereich Osnabrück- |
| im Auftrage: .....   | im Auftrage: .....   |



**Topographie**  
Vermessung:  
terrestrisch  
Ist-St. 2021-11  
Festpunktbestimmung: GNSS  
Lagesystem: ETRS89  
Höhensystem: NNH (DHHN 2016)

**Kartengrundlage**  
Stand: 2021-07

**Lageplan M. 1:250**

